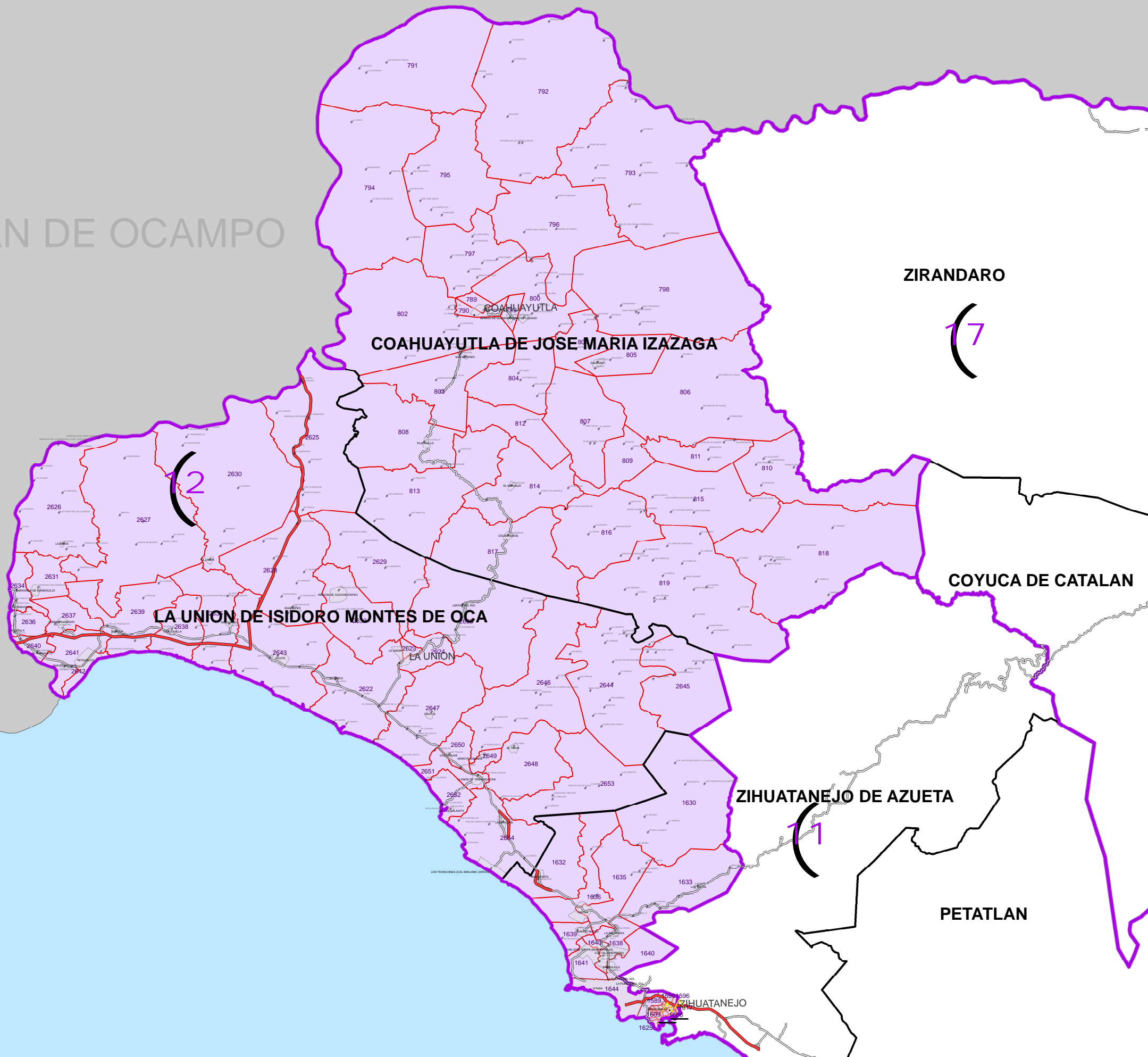


MICHOACAN DE OCAMPO



**IEPC**  
Instituto Electoral y de Participación Ciudadana del Estado de  
**GUERRERO**

**DIVISIÓN DISTRITAL  
ELECTORAL 2013**

**DISTRITO 12**

**Simbología**

- CABECERAS DISTRITALES
- CABECERA MUNICIPAL
- LOCALIDAD
- AUTOPISTA
- PAVIMENTADA
- DISTRITO
- MUNICIPIO
- SECCIÓN
- MANCHA URBANA

CLAVE DE DISTRITO **12**  
CLAVE DE SECCIÓN **250**

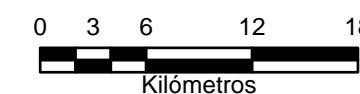
**DATOS DEL DISTRITO**

| CABECERA DE DISTRITO | ZIHUATANEJO DE AZUETA  |
|----------------------|--|
| MUNICIPIO(S)         | 16 COAHUAYUTLA DE JOSE MARIA IZAZAGA<br>69 LA UNION DE ISIDORO MONTES DE OCA<br>39 ZIHUATANEJO DE AZUETA |

**UBICACIÓN DEL DISTRITO**



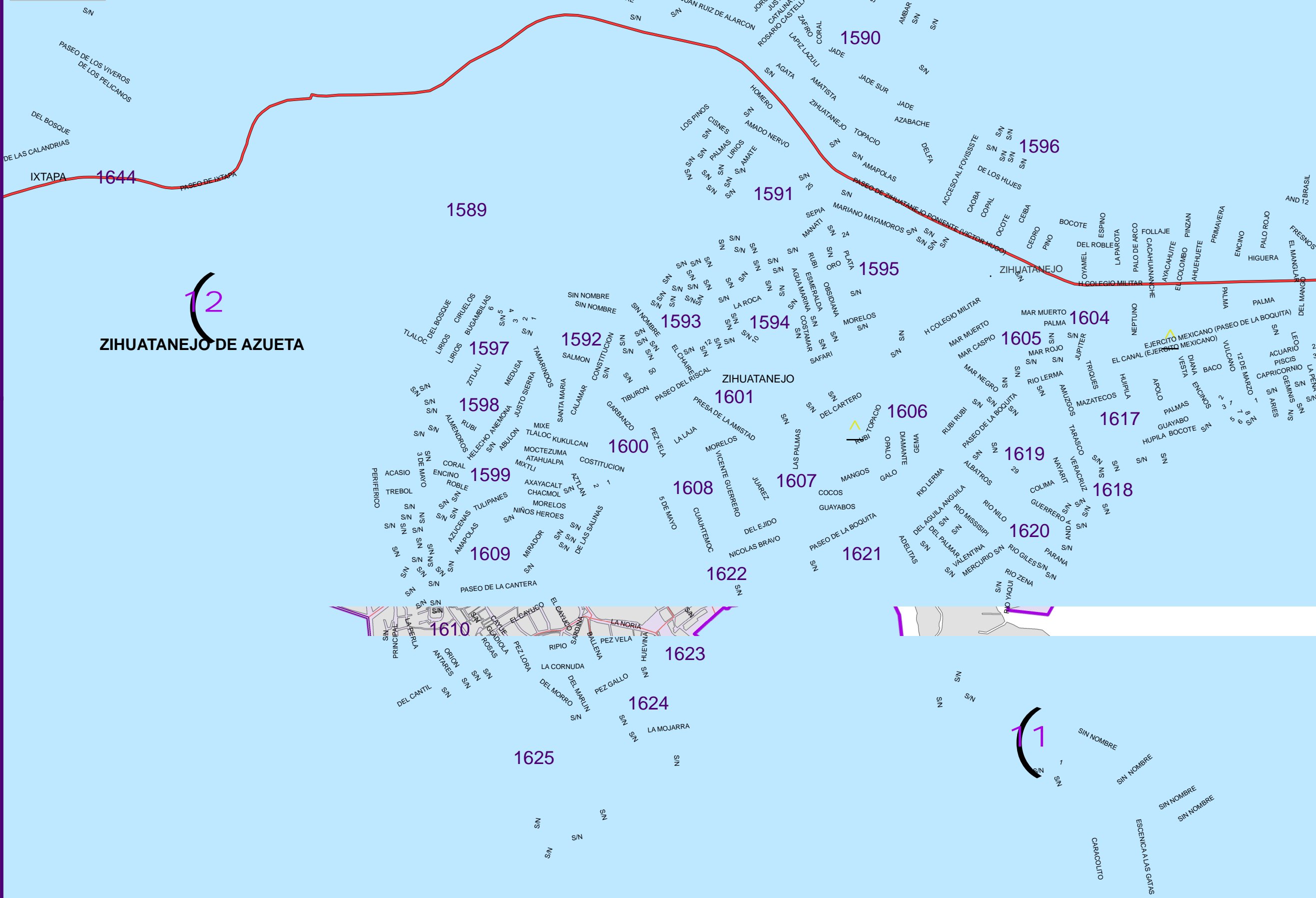

FUENTE:  
CARTOGRAFÍA: IFE-RFE, IEEG Redistribución 2013  
POBLACIÓN: Censo de Población y Vivienda, INEGI 2010



Escala 1:428,000








**DIVISIÓN DISTRITAL ELECTORAL 2013**  
**DISTRITO 12**  
**ANEXO (ZIHUATANEJO)**

- Simbología**
- CABECERAS DISTRITALES
  - CABECERA MUNICIPAL
  - LOCALIDAD
  - AUTOPISTA
  - PAVIMENTADA
  - DISTRITO
  - MUNICIPIO
  - SECCIÓN
  - MANCHA URBANA
- CLAVE DE DISTRITO **4**  
 CLAVE DE SECCIÓN **250**

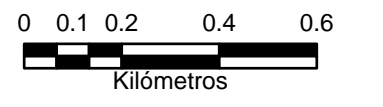
**DATOS DEL DISTRITO**

| CABECERA DE DISTRITO | ZIHUATANEJO DE AZUETA  |
|----------------------|--|
| MUNICIPIO(S)         | 16 COAHUAYUTLA DE JOSE MARIA IZAZAGA<br>69 LA UNION DE ISIDORO MONTES DE OCA<br>39 ZIHUATANEJO DE AZUETA |

**UBICACIÓN DEL DISTRITO**



FUENTE:  
 CARTOGRAFÍA: IFE-RFE, IEEG Redistribución 2013  
 POBLACIÓN: Censo de Población y Vivienda, INEGI 2010



Escala 1:15,500