

**IEPC**  
 Instituto Electoral y de Participación Ciudadana del Estado de  
**GUERRERO**

**DIVISIÓN DISTRITAL  
 ELECTORAL 2013**

**DISTRITO 16**

**Simbología**

- CABECERAS DISTRITALES
- CABECERA MUNICIPAL
- LOCALIDAD
- AUTOPISTA
- PAVIMENTADA
- DISTRITO
- MUNICIPIO
- SECCIÓN
- MANCHA URBANA

CLAVE DE DISTRITO **4**  
 CLAVE DE SECCIÓN **250**

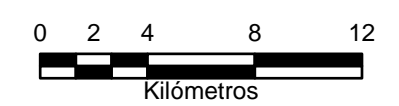
**DATOS DEL DISTRITO**

CABECERA DE DISTRITO	OMETEPEC
MUNICIPIO(S)	63 TLACOACHISTLAHUACA 47 OMETEPEC 72 XOCHISTLAHUACA

**UBICACIÓN DEL DISTRITO**




FUENTE:  
 CARTOGRAFÍA: IFE-RFE, IEEG Redistribución 2013  
 POBLACIÓN: Censo de Población y Vivienda, INEGI 2010



Escala 1:281,749







TLACOACHISTLAHUACA  
2509

2678

2679

2685

2688

2687

XOCHISTLAHUACA

XOCHISTLAHUACA

XOCHISTLAHUACA VICENTE GUERRERO

COZOYOAPAN

ARROYO JICARO

COL SAN FRANCISCO

ARROYO GUSANO SUR

**DIVISIÓN DISTRITAL ELECTORAL 2013**

**DISTRITO 16 ANEXO (XOCHISTLAHUACA)**

**Simbología**


- CABECERAS DISTRITALES
- CABECERA MUNICIPAL
- LOCALIDAD
- AUTOPISTA
- PAVIMENTADA
- DISTRITO
- MUNICIPIO
- SECCIÓN
- MANCHA URBANA

CLAVE DE DISTRITO **4**  
CLAVE DE SECCIÓN **250**

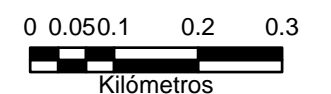
**DATOS DEL DISTRITO**

CABECERA DE DISTRITO	OMETEPEC
MUNICIPIO(S)	63 TLACOACHISTLAHUACA 47 OMETEPEC 72 XOCHISTLAHUACA

**UBICACIÓN DEL DISTRITO**



FUENTE:  
CARTOGRAFÍA: IFE-RFE, IEEG Redistribución 2013  
POBLACIÓN: Censo de Población y Vivienda, INEGI 2010



Escala 1:9,000

16